森林経営･管理の近代化(ICT林業)

調査

境界明確化･現地調査

★林野庁HPから引用

レーザ計測



地形、地理情報

資源把握
(本数、樹高、DBH、材積等)



特許第4279894号 及び 特願2011-193949

クラウドサービス

ICT林業の実践

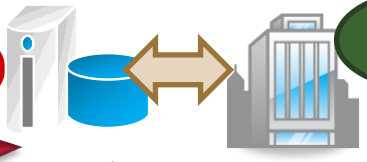

ビッグデータの運用

GIS

一元管理･情報の可視化

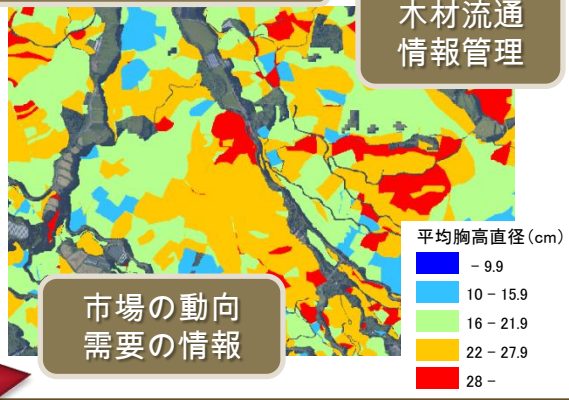

木材流通
情報管理

市場の動向
需要の情報

計画

持続可能な経営･ 集約化

バイオマス
発電計画

機能区分
施業優先度把握
(収量比数･傾斜･路網などを活用)

路網計画

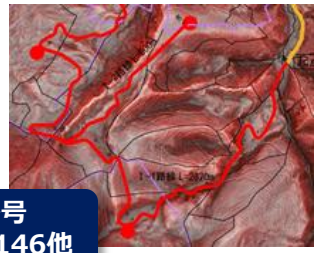

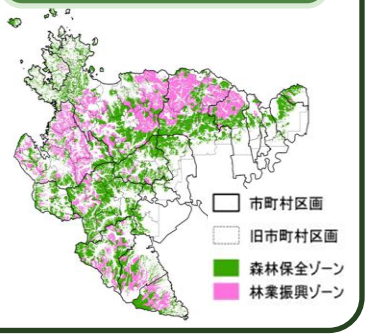

特許番号
4272146他

評価

計画達成率

- GISを用いた空間的数値的評価
- 改善箇所の検討

施業運用

路網整備

間伐作業

★「森林･林業白書」より引用

施業履歴
GIS更新

販売
実績

Copyright©ASIA AIR SURVEY CO.,LTD. All rights reserved