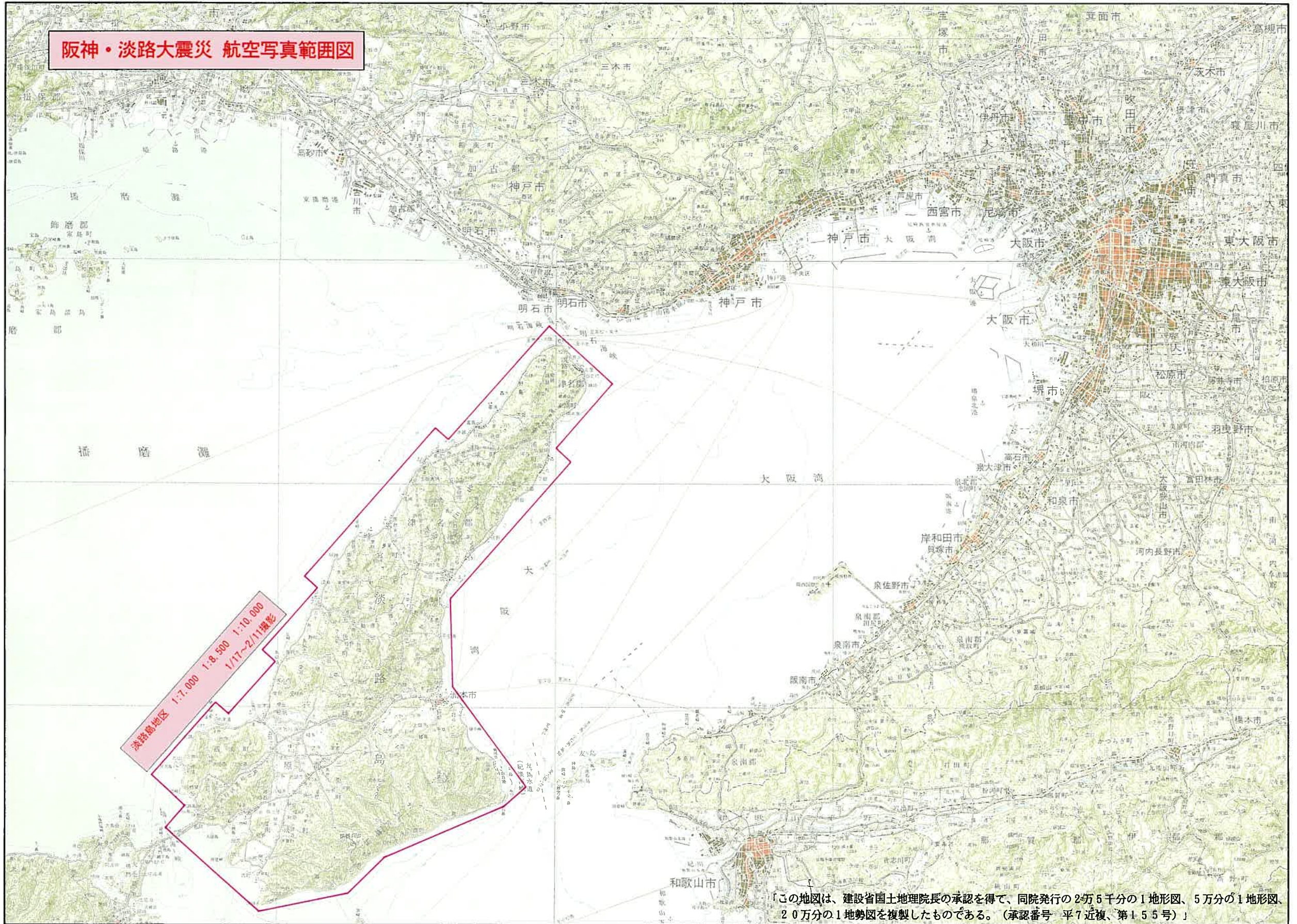
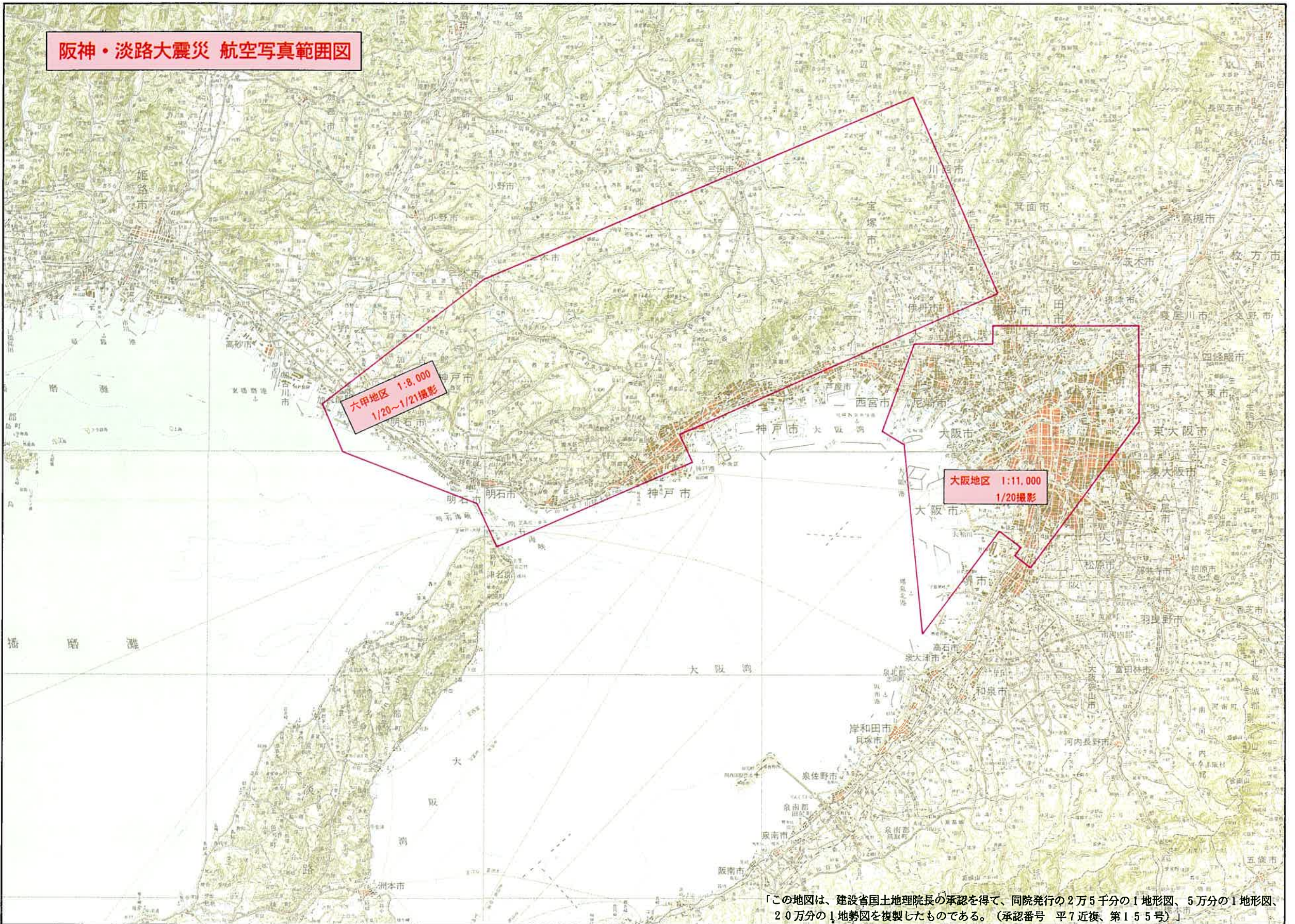


阪神・淡路大震災 航空写真範囲図



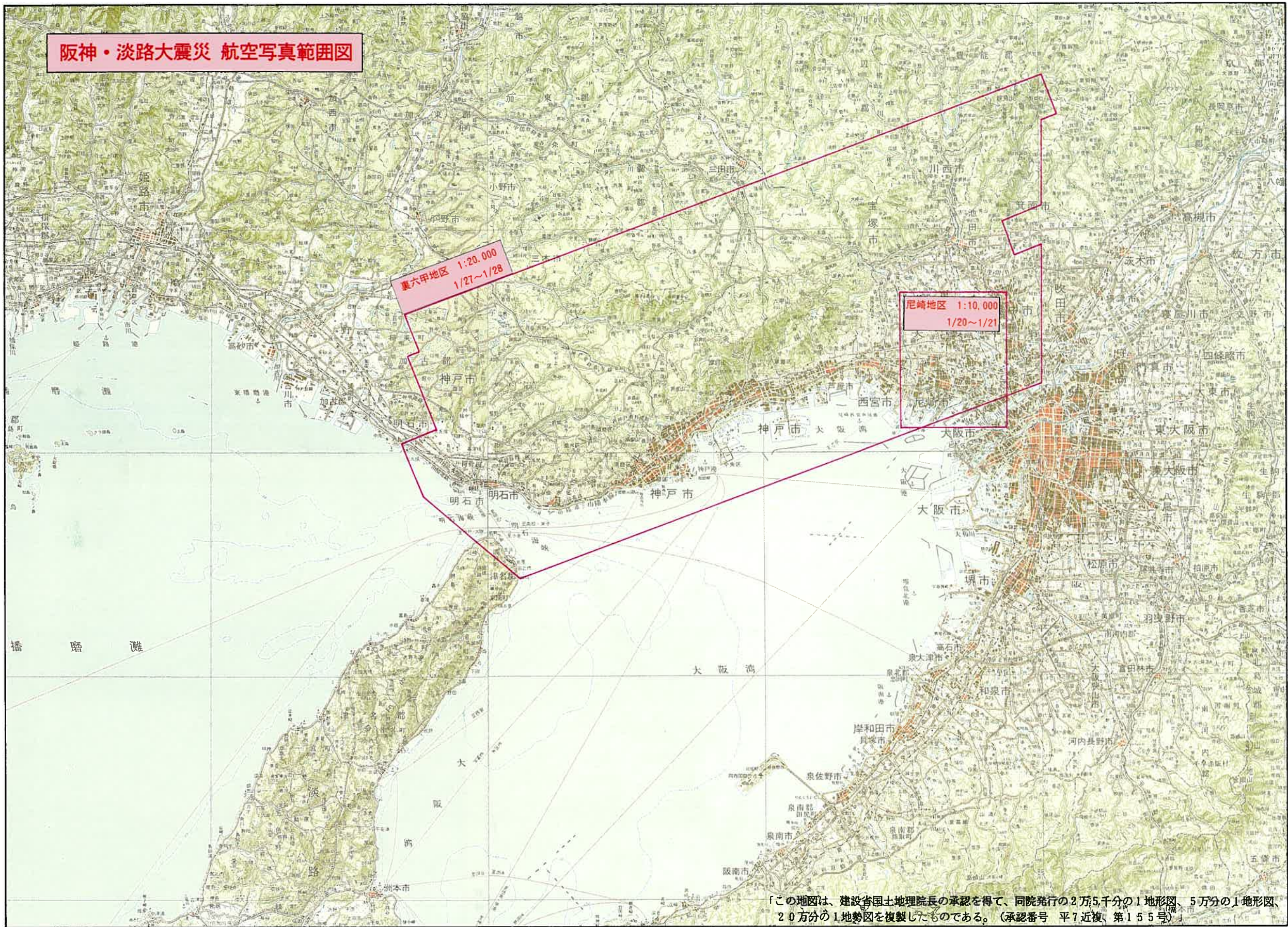
「この地図は、建設省国土地理院長の承認を得て、同院発行の2万5千分の1地形図、5万分の1地形図、20万分の1地勢図を複製したものである。(承認番号 平7近復、第155号)」

阪神・淡路大震災 航空写真範囲図



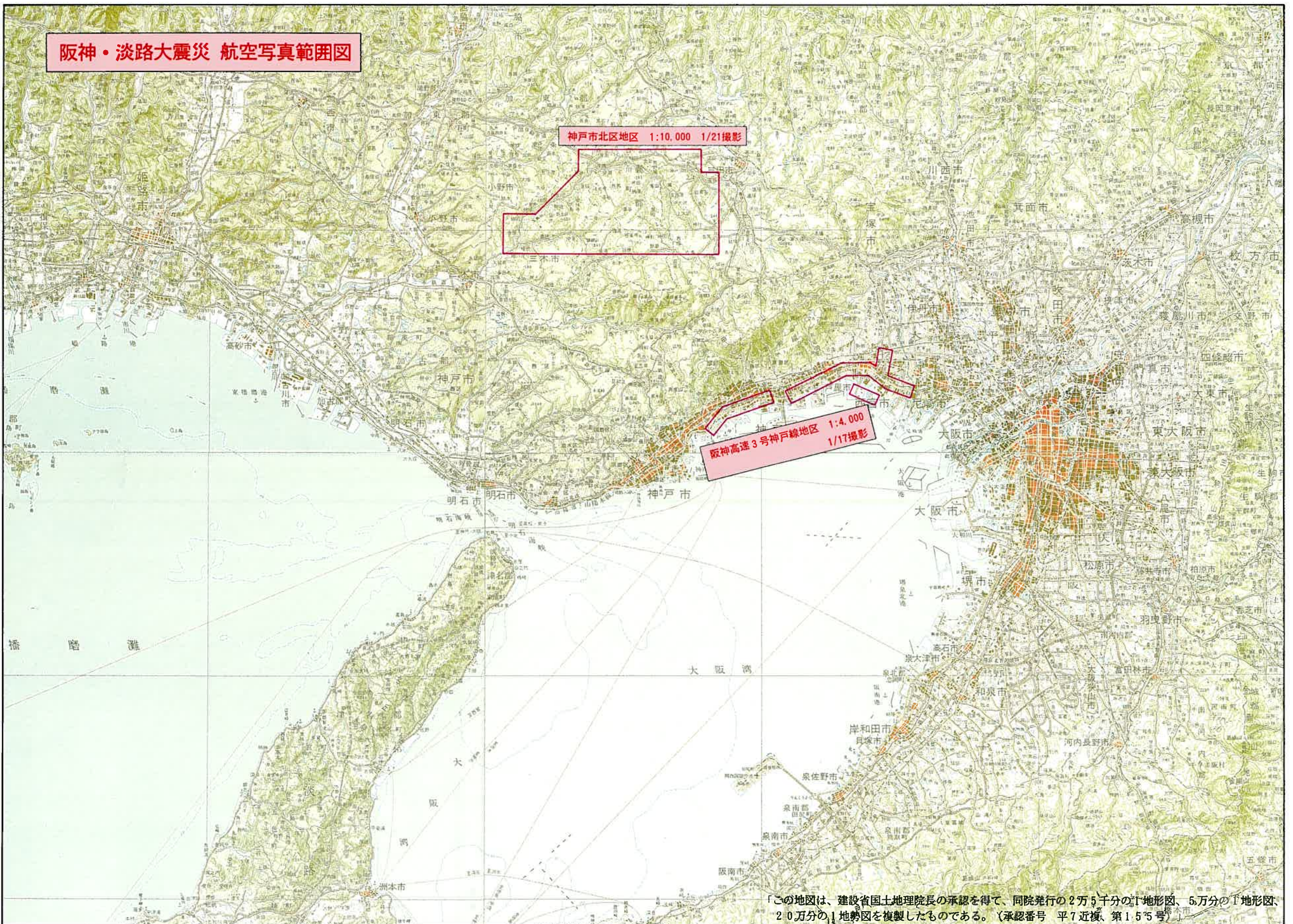
「この地図は、建設省国土地理院長の承認を得て、同院発行の2万5千分の1地形図、5万分の1地形図、20万分の1地勢図を複製したものである。(承認番号 平7近復、第155号)」

阪神・淡路大震災 航空写真範囲図



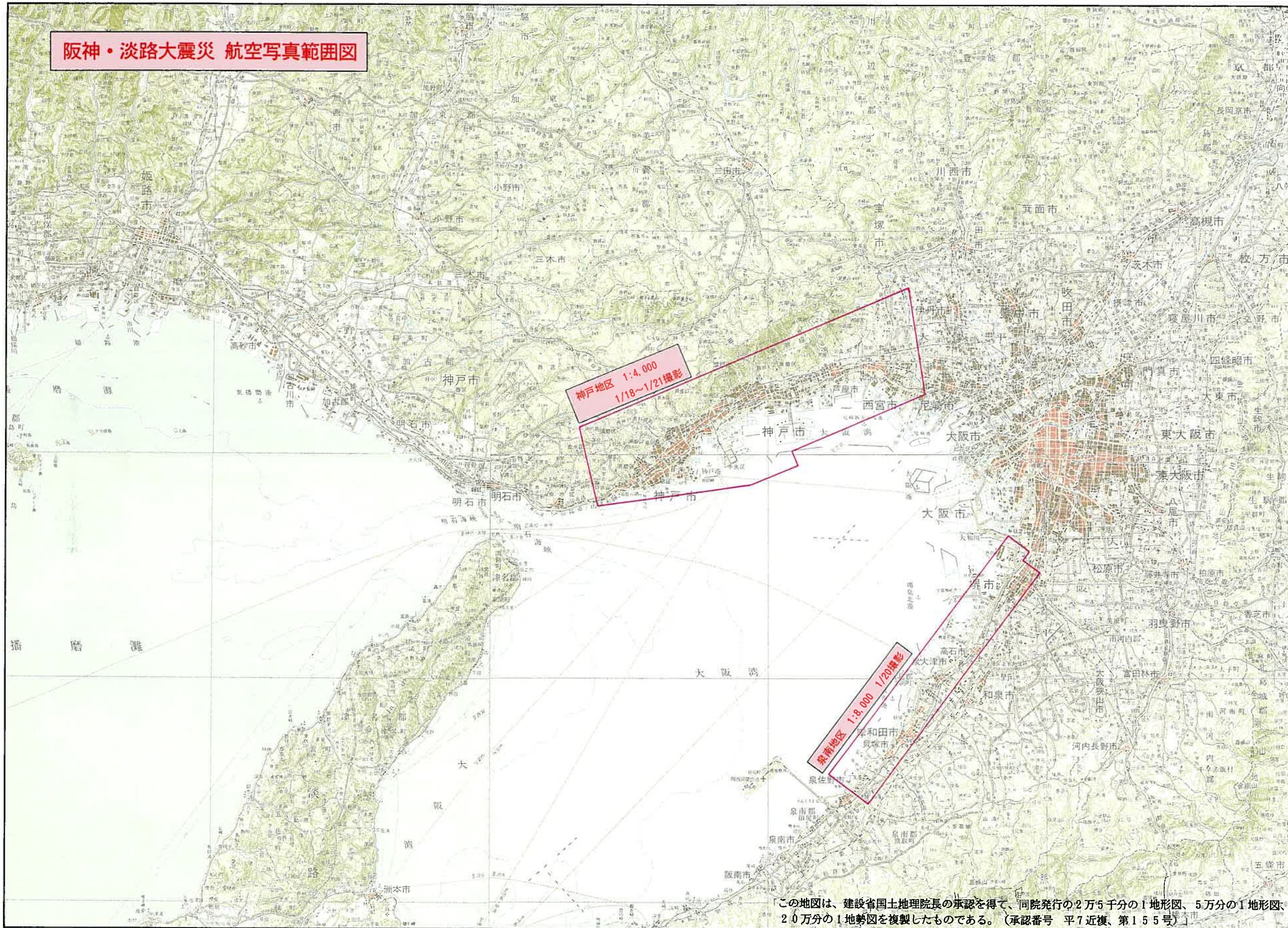
この地図は、建設省国土地理院長の承認を得て、同院発行の2万5千分の1地形図、5万分の1地形図、20万分の1地勢図を複製したものである。(承認番号 平7近復、第155号)

阪神・淡路大震災 航空写真範囲図



「この地図は、建設省国土地理院長の承認を得て、同院発行の2万5千分の1地形図、5万分の1地形図、20万分の1地勢図を複製したものである。(承認番号 平7近複、第153号)」

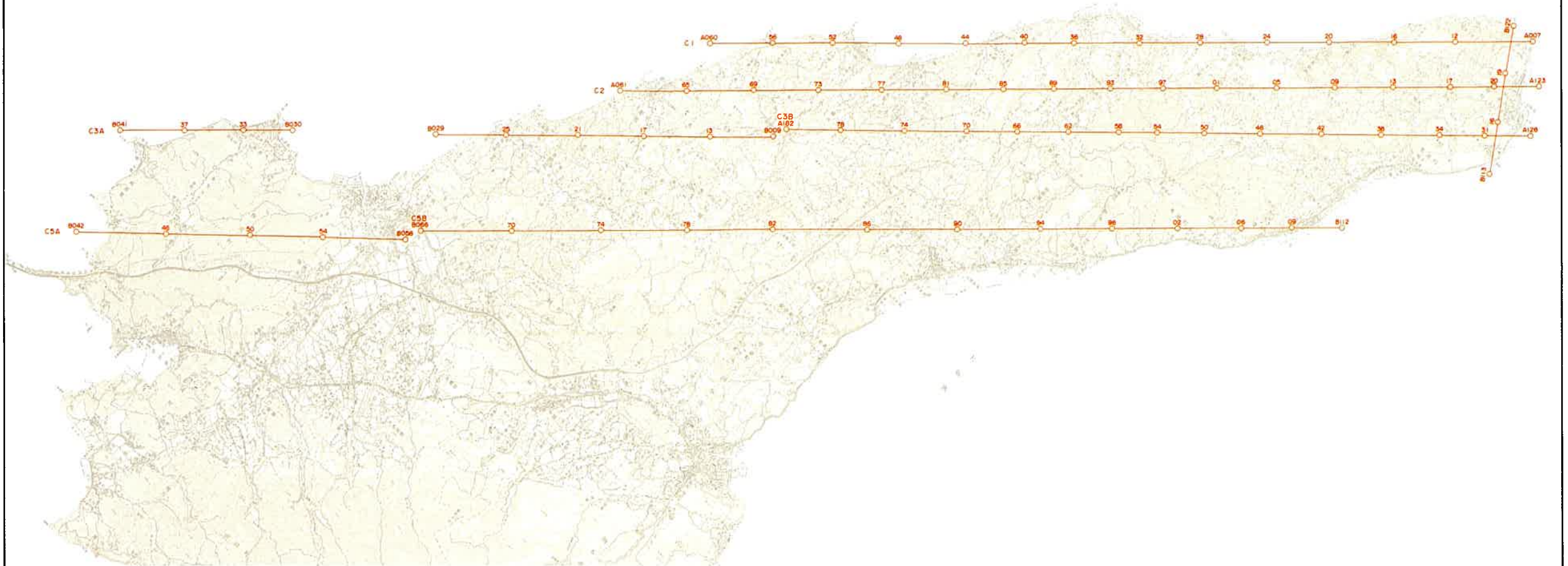
阪神・淡路大震災 航空写真範囲図



この地図は、建設省国土地理院長の承認を得て、同院発行の2万5千分の1地形図、5万分の1地形図、20万分の1地勢図を複製したものである。(承認番号 平7近復、第155号)

淡路島地区 1/17 撮影

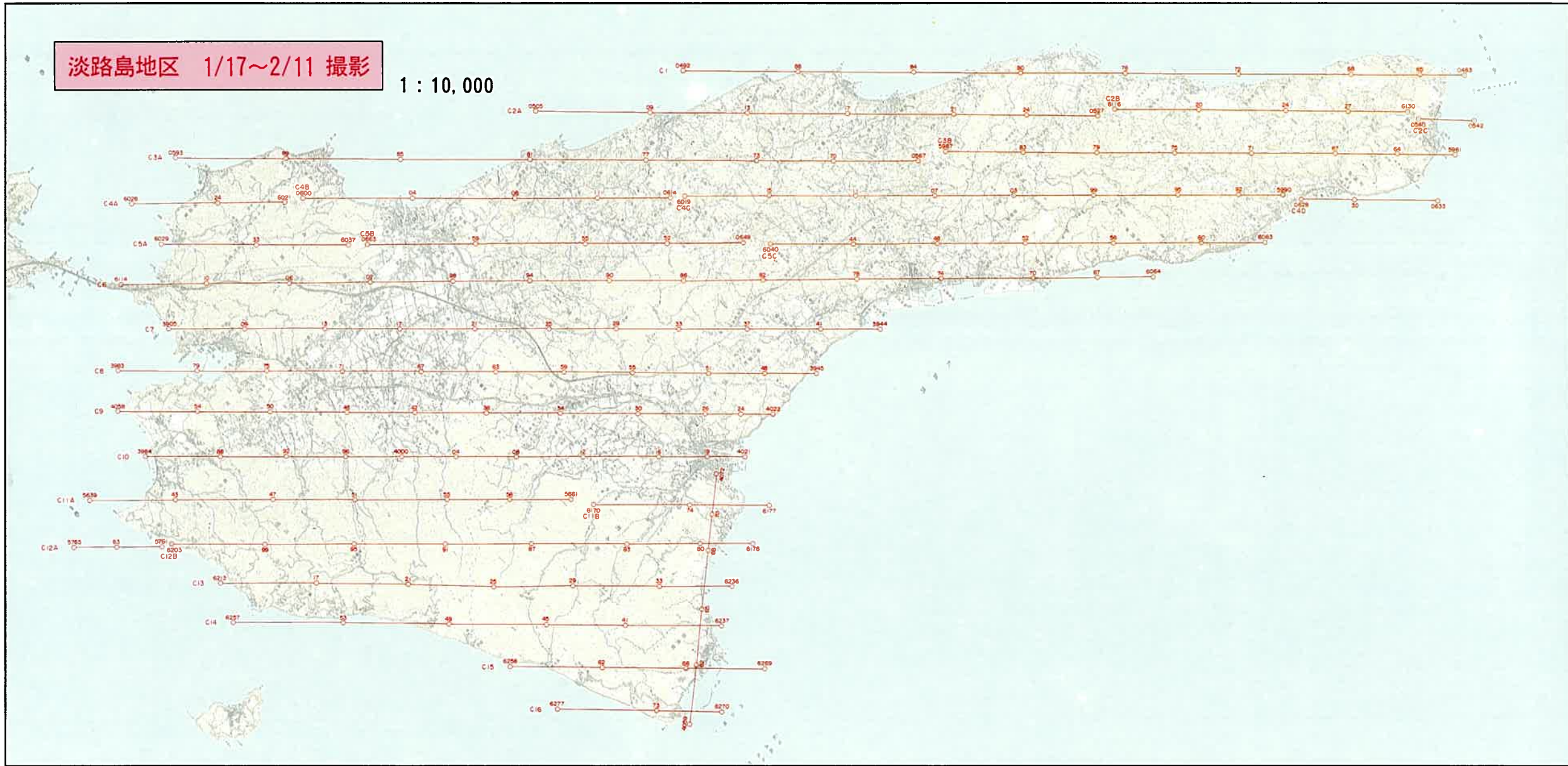
1 : 7,000 ・ 1 : 8,500



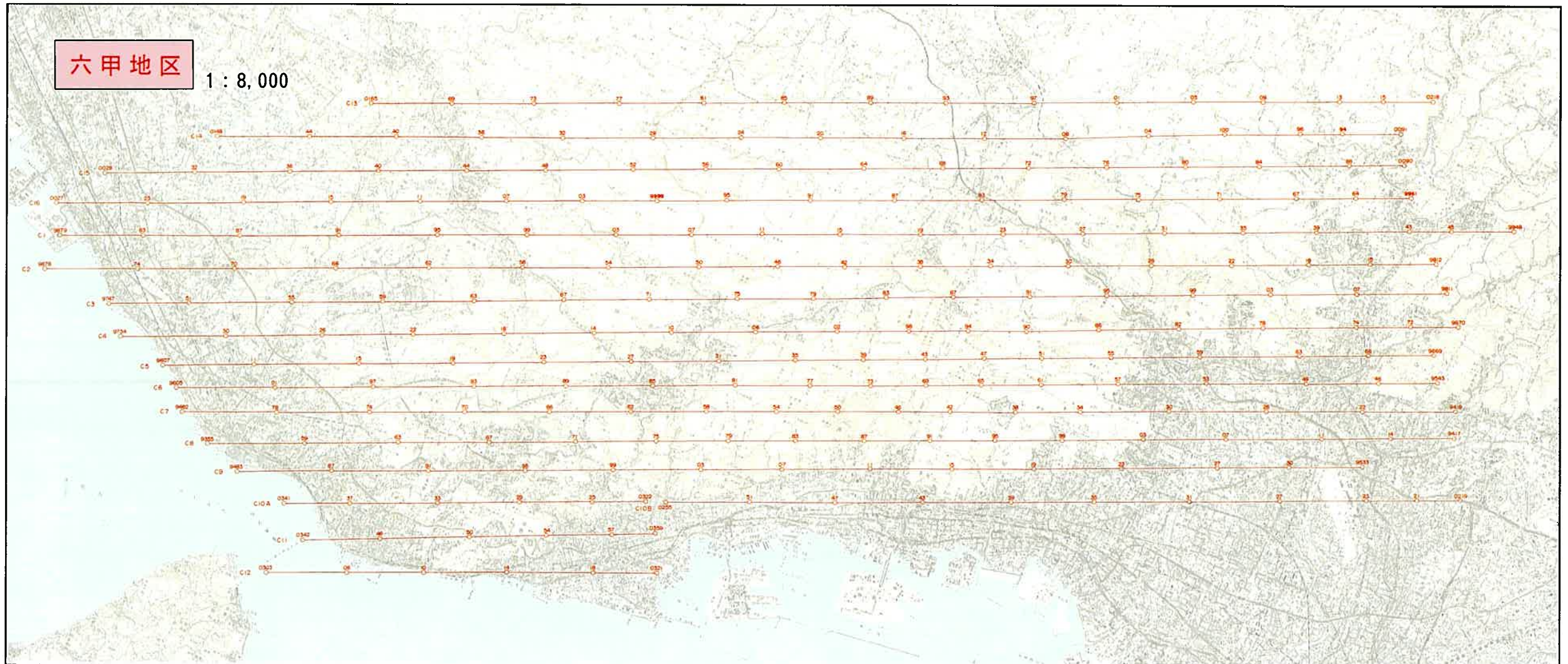
「この地図は、建設省国土地理院長の承認を得て、同院発行の2万5千分の1地形図、5万分の1地形図、20万分の1地勢図を複製したものである。(承認番号 平7近複、第155号)」

淡路島地区 1/17~2/11 撮影

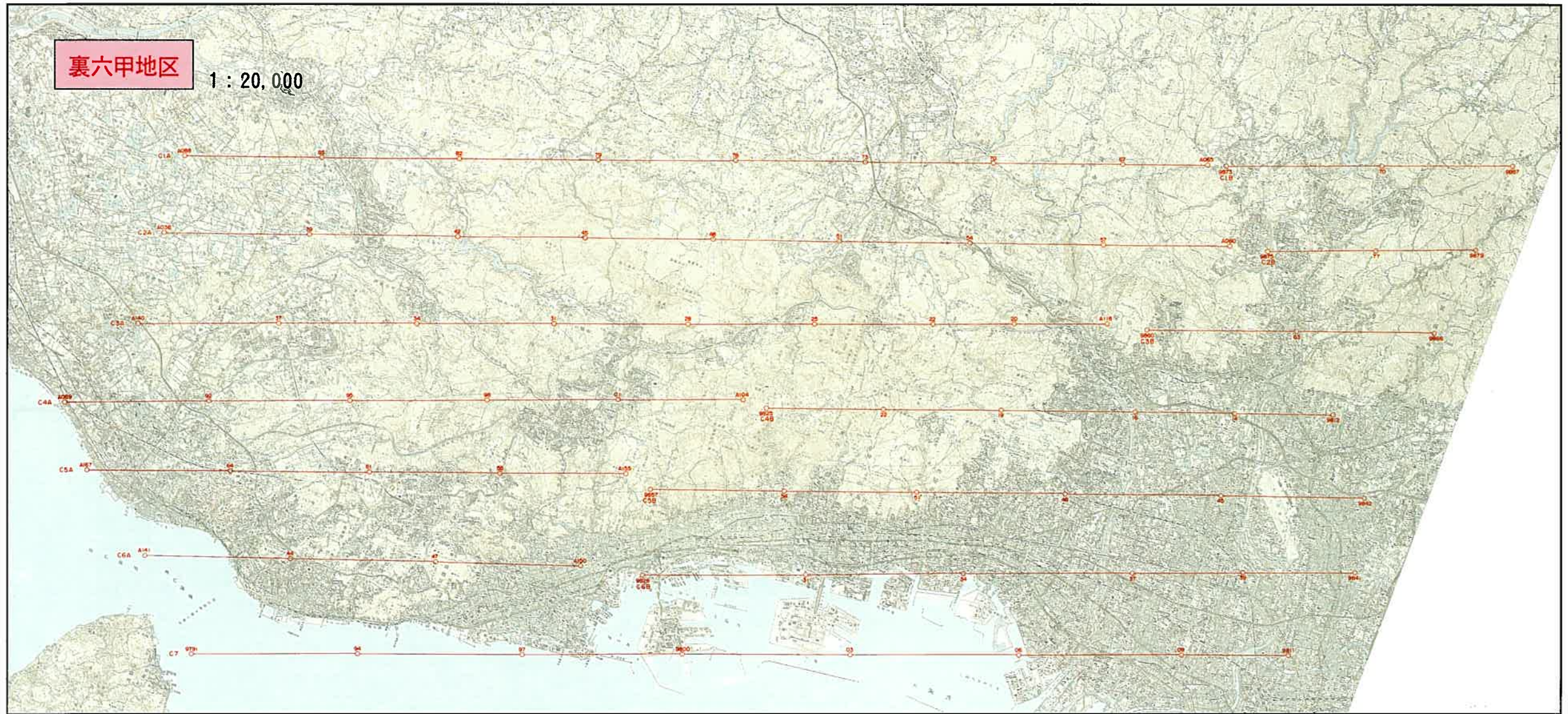
1 : 10,000



「この地図は、建設省国土地理院長の承認を得て、同院発行の2万5千分の1地形図、5万分の1地形図、20万分の1地勢図を複製したものである。(承認番号 平7近複、第155号)」



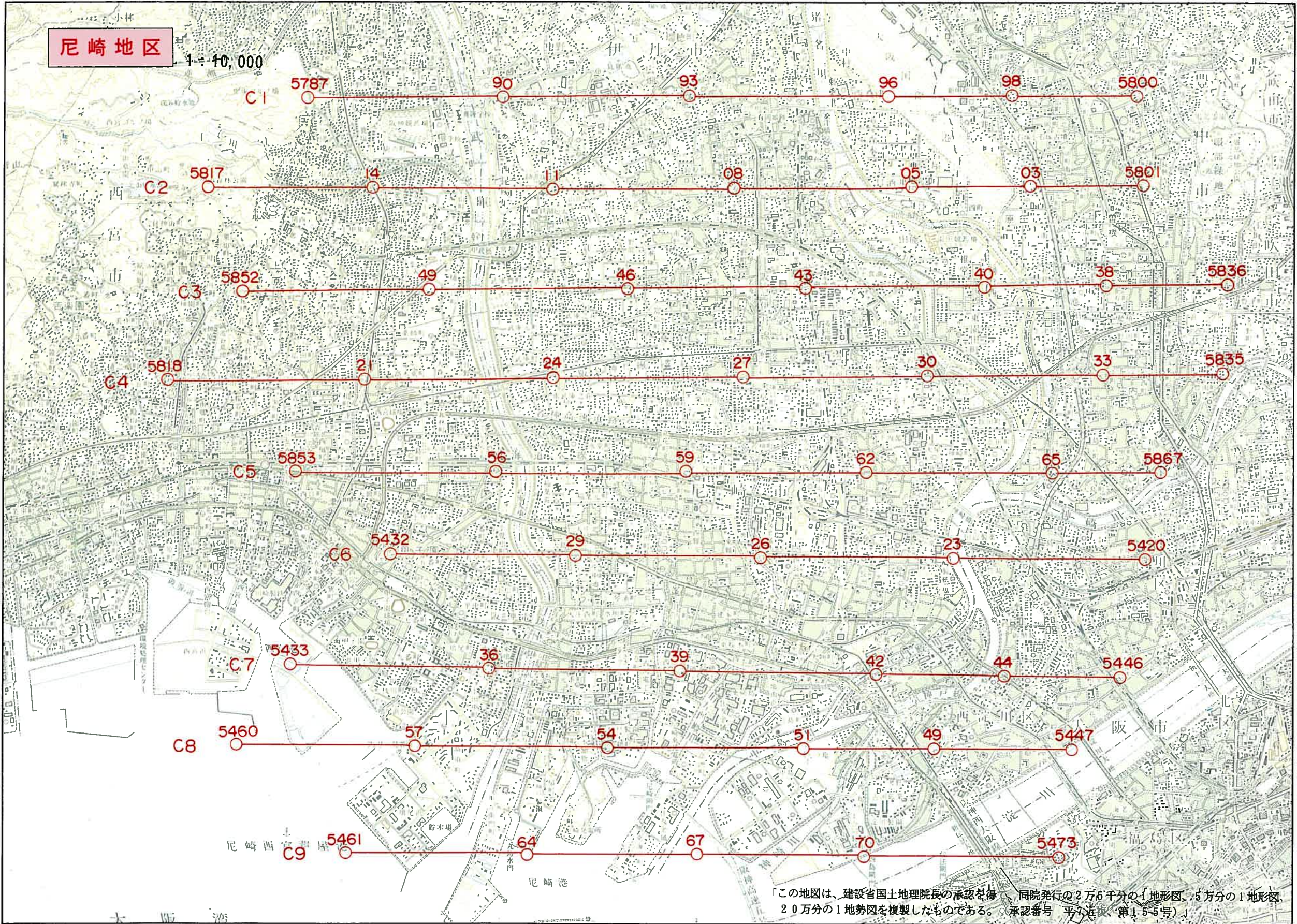
「この地図は、建設省国土地理院長の承認を得て、同院発行の2万5千分の1地形図、5万分の1地形図、20万分の1地勢図を複製したものである。(承認番号 平7近復、第155号)」



「この地図は、建設省国土地理院長の承認を得て、同院発行の2万5千分の1地形図、5万分の1地形図、20万分の1地勢図を複製したものである。(承認番号 平7近複、第155号)」

尼崎地区

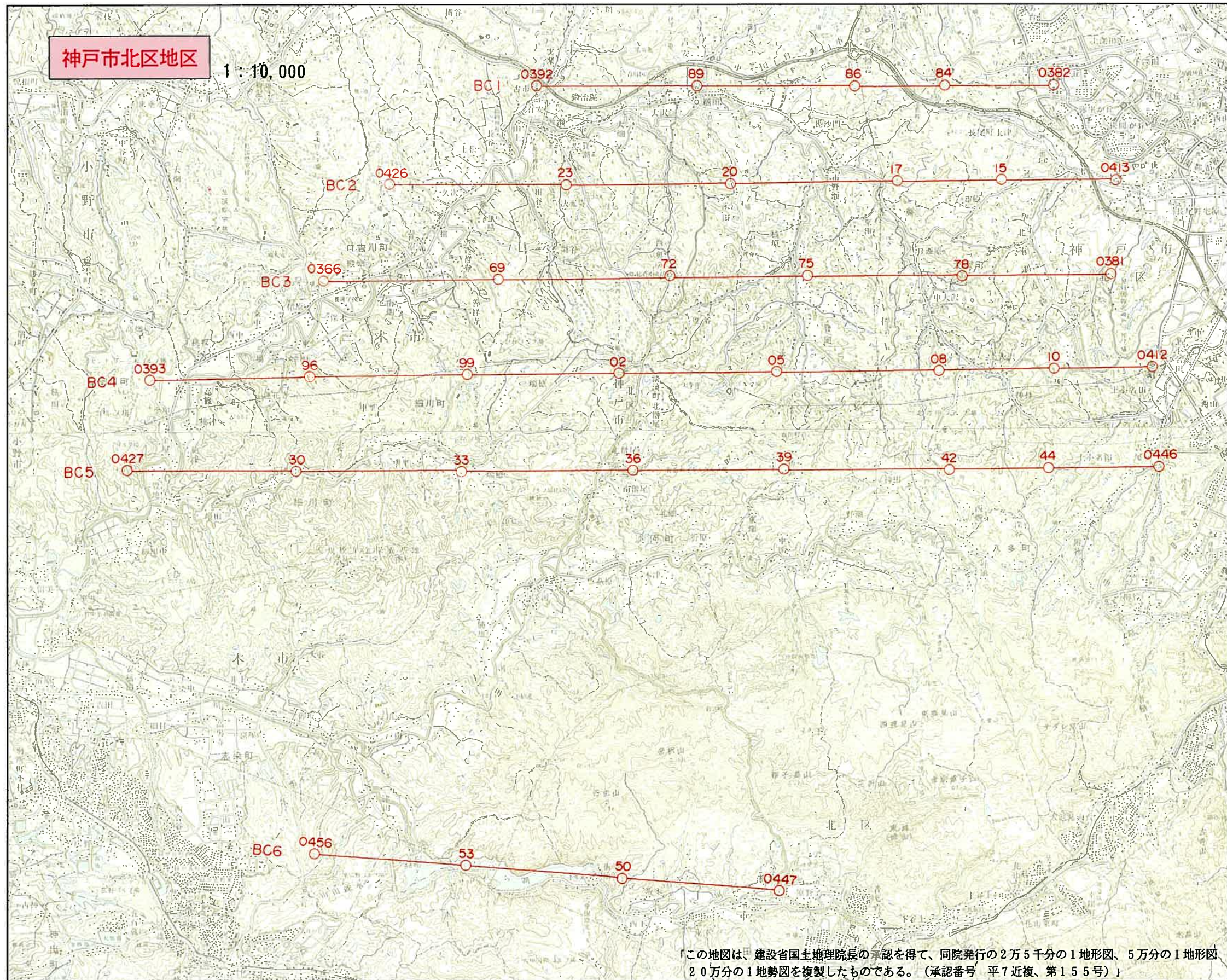
1:40,000



この地図は、建設省国土地理院長の承認を得、同院発行の2万5千分の「地形図」、5万分の1地形図、20万分の1地勢図を複製したものである。(承認番号 平7近復(第1.5-5号))

神戸市北区地区

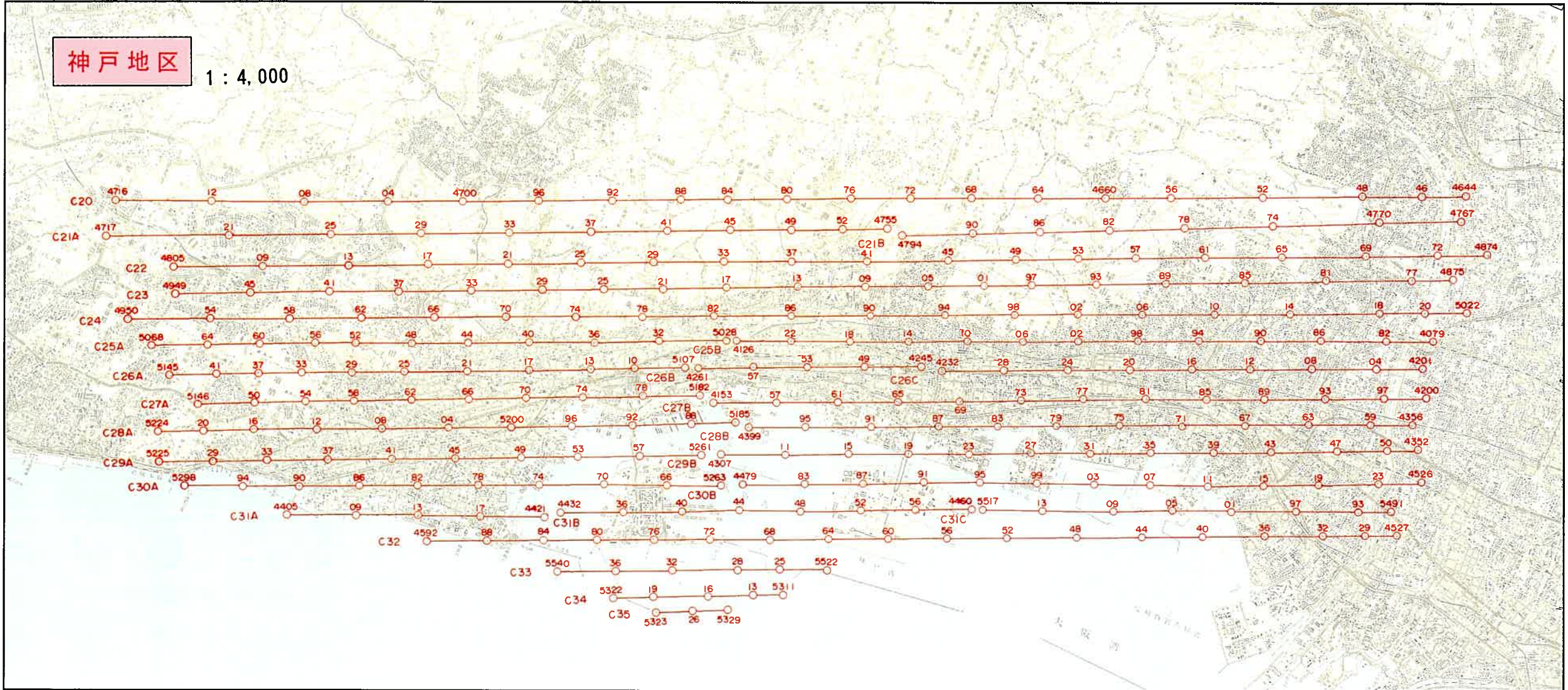
1 : 10,000



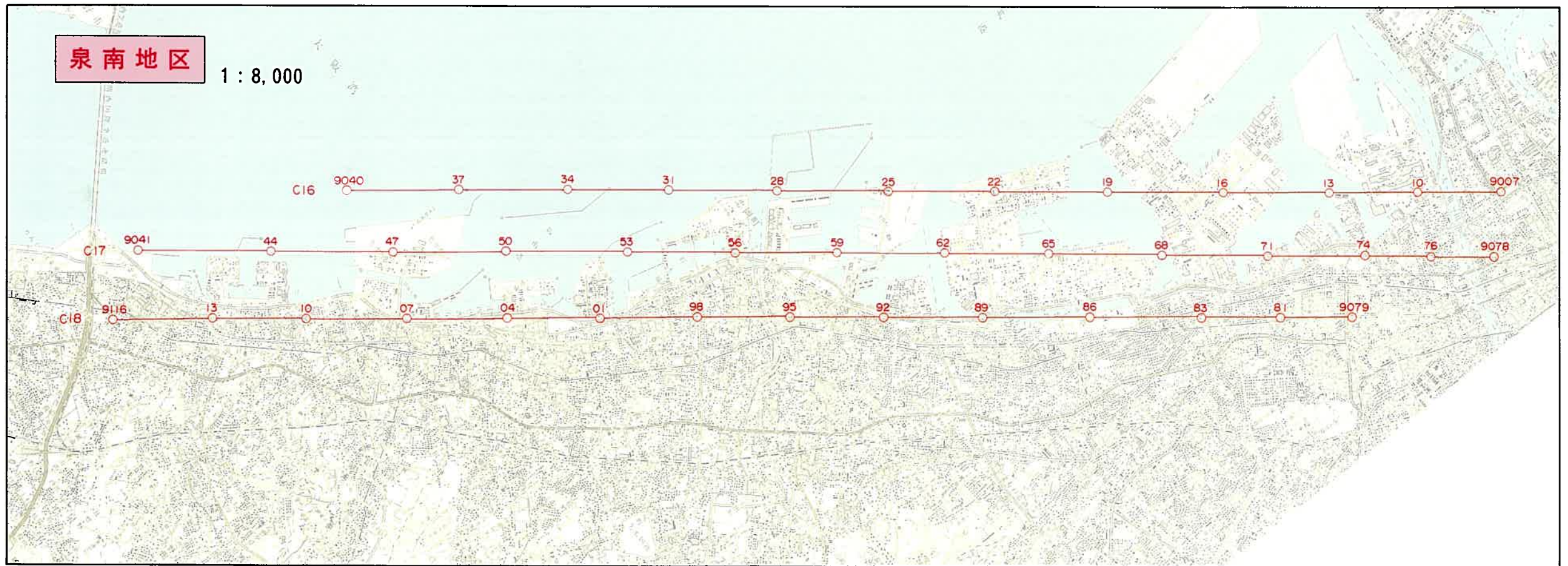
「この地図は、建設省国土地理院長の承認を得て、同院発行の2万5千分の1地形図、5万分の1地形図、20万分の1地勢図を複製したものである。(承認番号 平7近複、第155号)」

神戸地区

1 : 4,000



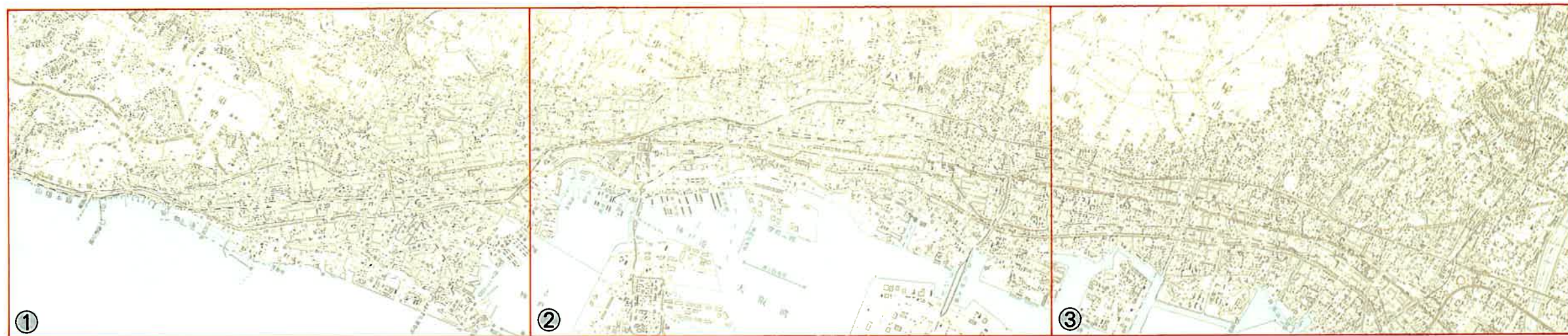
「この地図は、建設省国土地理院長の承認を得て、同院発行の2万5千分の1地形図、5万分の1地形図、20万分の1地勢図を複製したものである。(承認番号 平7近複、第155号)」



泉南地区 1 : 8,000

「この地図は、建設省国土地理院長の承認を得て、同院発行の2万5千分の1地形図、5万分の1地形図、20万分の1地勢図を複製したものである。(承認番号 平7近複、第155号)」

阪神地区モザイク写真 1 : 25,000



「この地図は、建設省国土地理院長の承認を得て、同院発行の2万5千分の1地形図、5万分の1地形図、20万分の1地勢図を複製したものである。(承認番号 平7近複、第155号)」